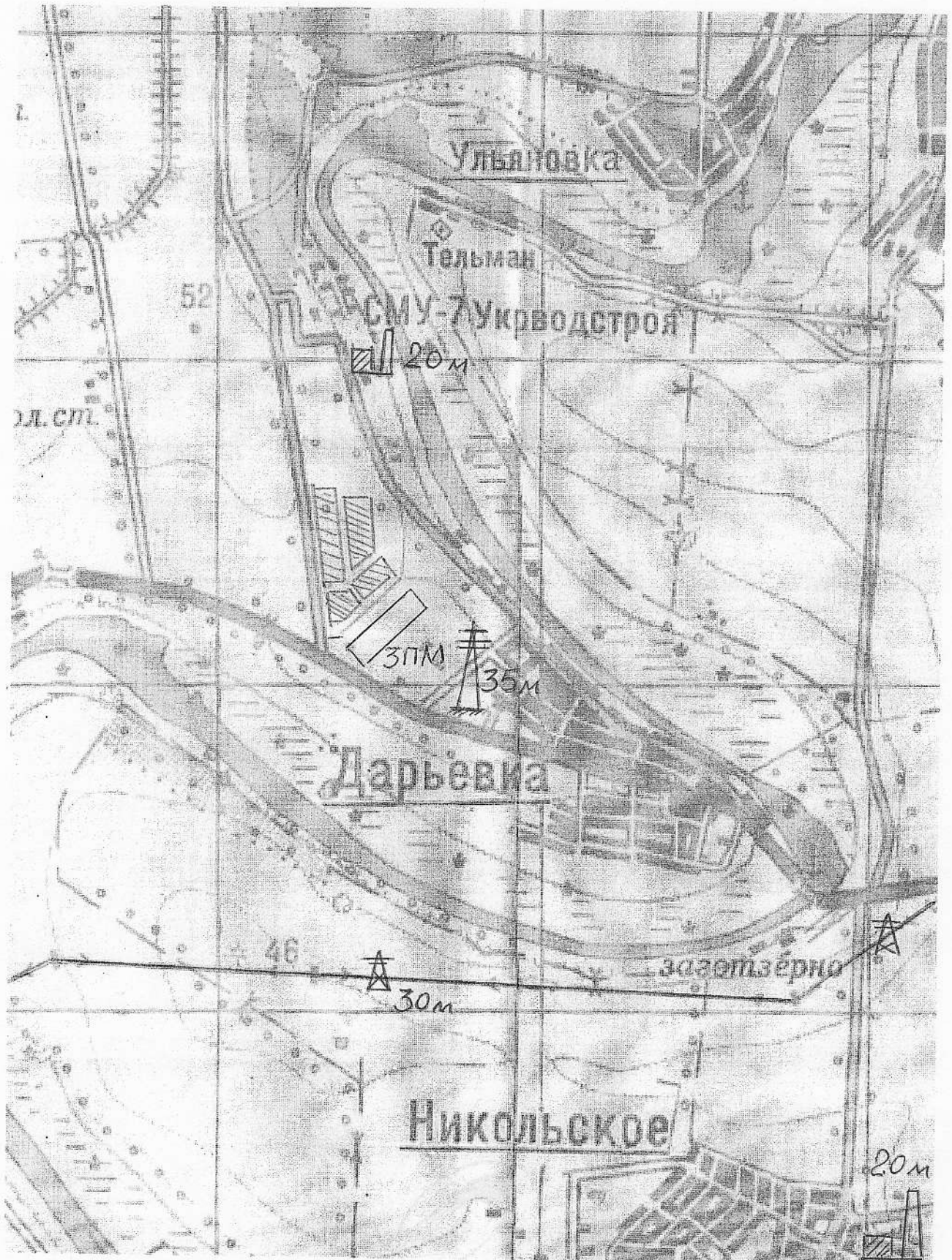
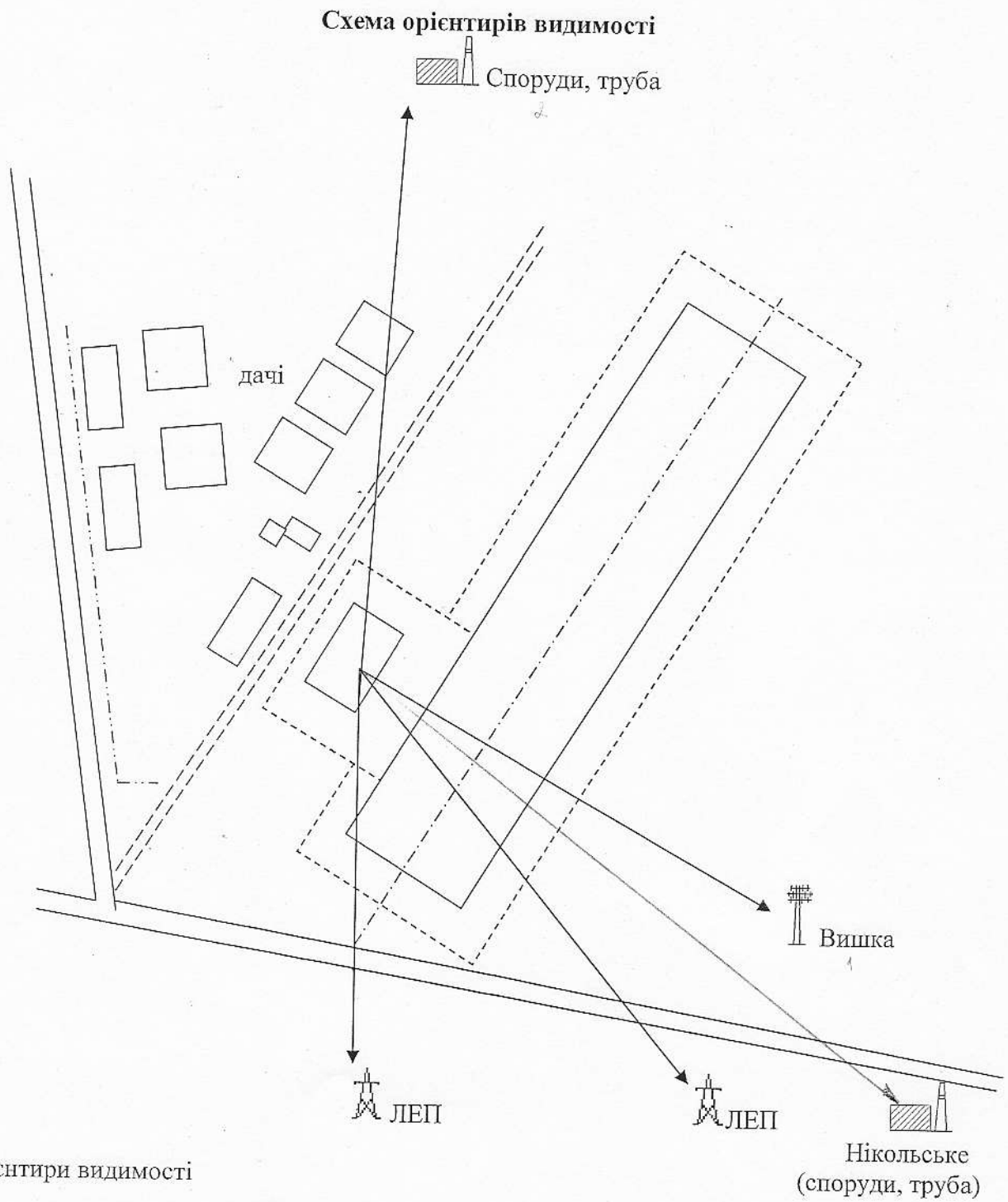


Схема перешкод

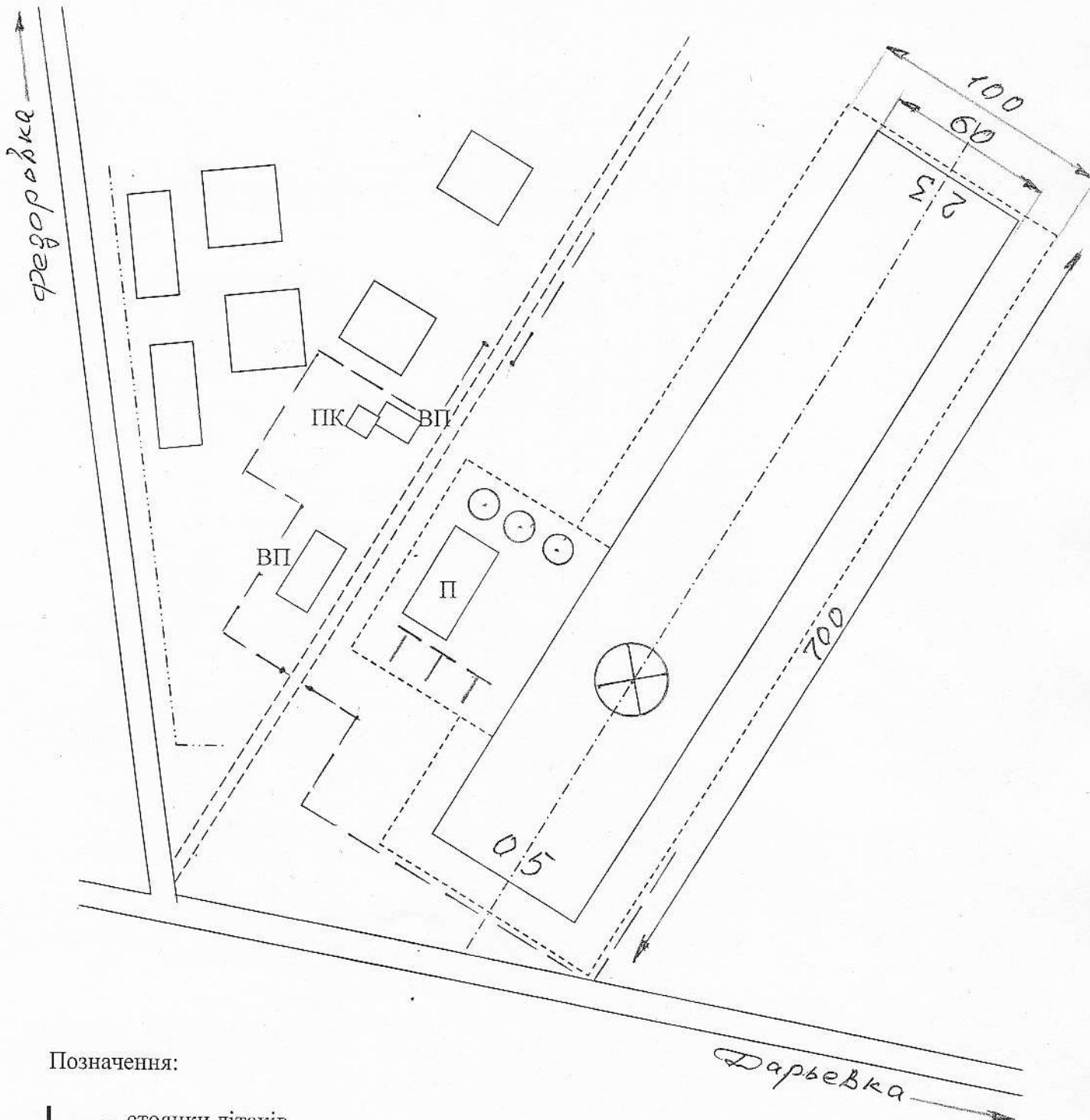




Орієнтири видимості

№ п/п	Найменування орієнтиру	Умовне позначення	Азимут, град.	Висота, м	Відстань, км
1	Вишка		140	35	1
2	Споруди, труба		5	20	2
3	ЛЕП		180	30	2,3
4	ЛЕП		155	30	3
5	Нікольське (споруди, труба)		150	20	5

Схема злітно-посадкового майданчика, стоянок ПС, наземних споруд



Позначення:

- └ — стоянки літаків
- — стоянки вертольотів
- ВП — виробничі приміщення
- ПК — пожежний кран
- П — перон

Схема заходу на посадку

